



TAPPA

KM

1. **Firenze > Pontassieve** **23.8**
2. **Pontassieve > Consuma** **17.8**
3. **Consuma > Stia** **17**
4. **Stia > Camaldoli** **16.6**
5. **Camaldoli > Badia Prataglia** **8.4**
6. **Badia Prataglia > La Verna** **17.5**

Tot. 101.1

Tappa n° 1 – Firenze – Pontassieve



Profilo altimetrico (54 m a 257 m) Altezza: 70 m @ 4.7 km

Totale 23.8 km

Per scaricare il gpx

https://www.gpsies.com/map.do?fileId=nvkqeoijknrpa_eetf

Differenza altimetrica

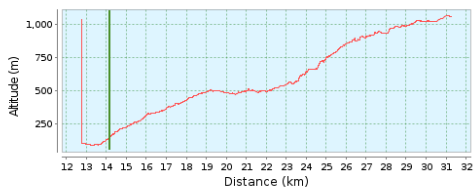
203 m

Ascesa totale

497 m

Discesa totale

451 m



Profilo altimetrico (87 m a 1.079 m) Altezza: 103 m @ 3.8 km

Differenza altimetrica

992 m

Ascesa totale

1.316 m

Discesa totale

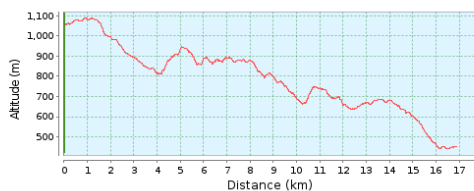
1.273 m

Totale 17.8 km

Per scaricare il gpx

<https://www.gpsies.com/map.do?fileId=mhjahwnycvtwheoz>

Tappa n° 3 – Consuma – Stia



Profilo altimetrico (441 m a 1.088 m) Altezza: 1057 m @ 0 km

Differenza altimetrica

647 m

Ascesa totale

402 m

Discesa totale

1.007 m

Totale 17 km

Per scaricare il gpx

<https://www.gpsies.com/map.do?fileId=wnqwktnaioiwvnbx>

Tappa n° 4 – Stia - Camaldoli



Profilo altimetrico (452 m a 1.220 m)

Differenza altimetrica

768 m

Ascesa totale

889 m

Discesa totale

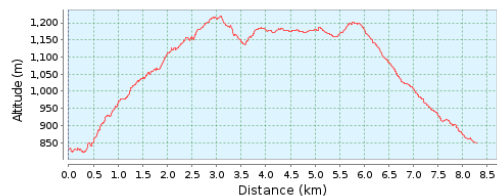
514 m

Totale 16.6 km

Per scaricare il gpx

<https://www.gpsies.com/map.do?fileId=eooqgaodlrptyvtc>

Tappa n° 5 – Camaldoli - Badia Prataglia



Profilo altimetrico (821 m a 1.219 m)

Differenza altimetrica

398 m

Ascesa totale

469 m

Discesa totale

458 m

Totale 8.4 km

Per scaricare il gpx

<https://www.gpsies.com/map.do?fileId=nxcolqimfknvjhwa>

Tappa n° 6 – Badia Prataglia – La Verna



Profilo altimetrico (539 m a 1.142 m)

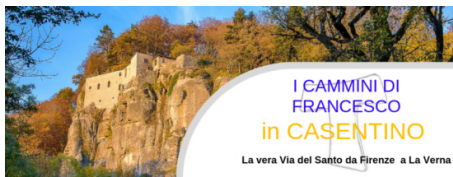
Differenza altimetrica	Ascesa totale	Discesa totale
603 m	1.120 m	846 m

Totale 17.5 km

Per scaricare il gpx

<https://www.gpsies.com/map.do?fileId=purbejgtvchfubct>

Sul percorso sono attivati i seguenti servizi (per richiederli basta una mail a veraviadifrancesco@gmail.com)



SENZA ZAINO - NO BAG

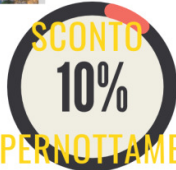
#ICAMMINIDIFRANCESCOINCASENTINO



SERVIZIO NAVETTA

#ICAMMINIDIFRANCESCOINCASENTINO

Per tutti i pellegrini in possesso di credenziale si pratica questa scontistica nelle seguenti tappe, come evidenziato nel segue [PDF aggiornato periodicamente](#) :



SUL PERNOTTAMENTO

#ICAMMINIDIFRANCESCOINCASENTINO

Tappa N° 1 Firenze - Pontassieve

- PONTASSIEVE (FI) Albergo I Villini B&B 055 8368140 info@ivillini.it

Tappa N° 2 Pontassieve - Consuma

- Loc. CONSUMA (Pelago) Affittacamere Villa Katia Via Casentinese 331 346 7916151 irina.consuma@yahoo.it

Tappa N° 3 Consuma - Stia

- VILLA (Pratovecchio Stia) Casa Martino 0039 335

- 7118185 ciao@casamartino.eu
- Loc. GUALDO (Pratovecchio Stia) B&B Il Gualdo 0575/554057 331/4645799 389/1498887 info@ilgualdo.net
- STIA - B&B Guardia Piazza Tanucci, 59 347 018 0074 laguardiabb@gmail.com

Tappa N° 4 Stia - Camaldoli

- Loc. VALAGNESI (Pratovecchio Stia) Podere Capannina 3804520062 /3482404252 agriturismocapannina@libero.it
- Loc. VALAGNESI (Pratovecchio Stia) B&B Borgo Valagnesi 333/5278965 info@borgovalagnesi.com
- Loc. ASQUA (Poppi) - Rifugio Asqua 339 5644292 asqua@asqua.it

Tappa N° 5 Camaldoli- Badia Prataglia

- Loc. BADIA PRATAGLIA - Rifugio Casanova 3665843069 - 3441577936
casanova@rifugionelcasentino.it
- Loc. BADIA PRATAGLIA - Pensione La Foresta 0575 559009 info@albergolaforesta.eu

Tappa N° 6 Badia Prataglia - Chiusi della Verna

- Loc. BIFORCO (Chiusi della Verna) Affittacamere Silvia 3662283864 silviafranci77@gmail.com
- Loc. SANTICCHIO (Chiusi della Verna) Casa Santicchio 0575 1787586 info@santicchio.org